



RELAÇÃO DE BENS

ORDEM DOS ADVOGADOS DO BRASIL SECAO DO P

11/03/2022 11:54:22

BEM	DESCRIÇÃO	ENTRADA	AQUISIÇÃO	ORIGINAL	DEPRECIACÃO	SALDO
GRUPO: 7 EDIFICACOES						
SUBGRUPO: 1 EDIFICACOES						
LOCALIZAÇÃO: 189 SUB GUARAPUAVA-SEDE						
26286	EDIFICACAO LOCALIZADA NA RUA	01/06/2020	4.391.755,19	4.391.755,19	139.192,27	4.252.562,92
TOTAL GRUPO: 1			4.391.755,19	4.391.755,19	139.192,27	4.252.562,92
TOTAL GERAL: 1			4.391.755,19	4.391.755,19	139.192,27	4.252.562,92



RELAÇÃO DE BENS

ORDEM DOS ADVOGADOS DO BRASIL SECAO DO P

11/03/2022 11:54:53

BEM	DESCRIÇÃO	ENTRADA	AQUISIÇÃO	ORIGINAL	DEPRECIACÃO	SALDO
GRUPO: 10 TERRENOS						
SUBGRUPO: 1 TERRENOS						
LOCALIZAÇÃO: 189 SUB GUARAPUAVA-SEDE						
21002	TERRENO PARA CONSTRUCAO DA SEDE ACIR MORES EDLING PAGAMENTO EM CHEQUE 300156 EM	13/06/2017	870.000,00	870.000,00	0,00	870.000,00
TOTAL GRUPO:		1	870.000,00	870.000,00	0,00	870.000,00
TOTAL GERAL:		1	870.000,00	870.000,00	0,00	870.000,00


MATRÍCULA
30.377


FOLHA
1

Evandro Carlos Gomes
Ag. Delegado


Helton Luiz B. Machado
Escrivente

Data:- 15/12/2017-

Identificação do Imóvel:- Consta do terreno urbano, com a área de 792,00m², neste Município de Guarapuava-PR, que em sua totalidade é produto da Unificação das áreas de:- 360,00m² objeto da Mat.8-Lº.02 e 432,00m² objeto da Mat.13.967-Lº.02, caracterizado e confrontado no instrumento abaixo mencionado, que deu origem a esta matrícula, via do Projeto de Unificação, elaborado pelo responsável técnico – Geógrafo, Emerson Sebastião do Amaral, CREA-PR 120.674/D, devidamente aprovado pela Prefeitura Municipal desta cidade de Guarapuava-PR, aos 30/11/2017 (aqui arquivado), descrito como de quem da via pública olha o terreno, em sentido horário, conforme segue:- MEDINDO 22,00m. de frente para a Rua Padre Chagas; a lateral esquerda mede 36,00m. confrontando com os lotes pertencentes à Afonso Ferreira de Oliveira e Amandio Soares de Lima; a linha de fundos mede 22,00m. confrontando com os lotes pertencentes à Otilia Rodrigues e Vilma Aparecida da Silva e outros; finalmente a lateral direita mede 36,00m. confrontando com o lote pertencente à Lenice de Souza Ferreira; distando 20,00m. da esquina com a Rua Barão de Capanema; na quadra formada pelas citadas ruas e as denominadas:- Guaira e Engenheiro Antonio Rebouças. **Título de Domínio:-** Mats.8 e 13.967-Lº.02. **Proprietária:-** ORDEM DOS ADVOGADOS DO BRASIL SEÇÃO DO PARANÁ, inscrita no CNPJ sob nº.77.538.510/0001-41. Dou fé.  Escrivente.

Av.1-Mat.30.377-Prot.86.850-15/12/2017- Do requerimento da proprietária, ORDEM DOS ADVOGADOS DO BRASIL SEÇÃO DO PARANÁ, anteriormente qualificada e identificada, neste ato representada por MARCOS ANTONIO MAIER CARVALHO, brasileiro, casado, advogado, inscrito no CPF sob nº.600.052.389-00, solicitando a abertura da matrícula do imóvel supra. (Doc. aqui arquivados). DT.R\$.10,92=(VRC 60,00). Em 26/12/2017. Dou fé.  Escrivente.

A presente certidão em inteiro teor é fotocópia fiel da original aqui arquivada. Dou fé.
Guarapuava, 10 de maio de 2021.


Débora Kraus dos Santos
Escrivente

Emolumentos: R\$ 30,20.
FUNREJUS: R\$ 7,55.
ISS: R\$ 0,91.
FADEP: R\$ 1,51
Selo: R\$ 5,25.
Total: R\$ 45,42.

2º SERVIÇO DE REGISTRO DE IMÓVEIS
EVANDRO CARLOS GOMES
GUARAPUAVA - PARANÁ

SELO DIGITAL



FUNARPEN
TJPR
TRIBUNAL DE JUSTIÇA
DO ESTADO DO PARANÁ

0185315CEAA00000007794214

SELO DIGITAL
0185315CEAA00000007794214
<http://funarpen.com.br>

2º SERVIÇO DE REGISTRO DE IMÓVEIS
DA COMARCA DE GUARAPUAVA - PR
Evandro Carlos Gomes
Agente Delegado